

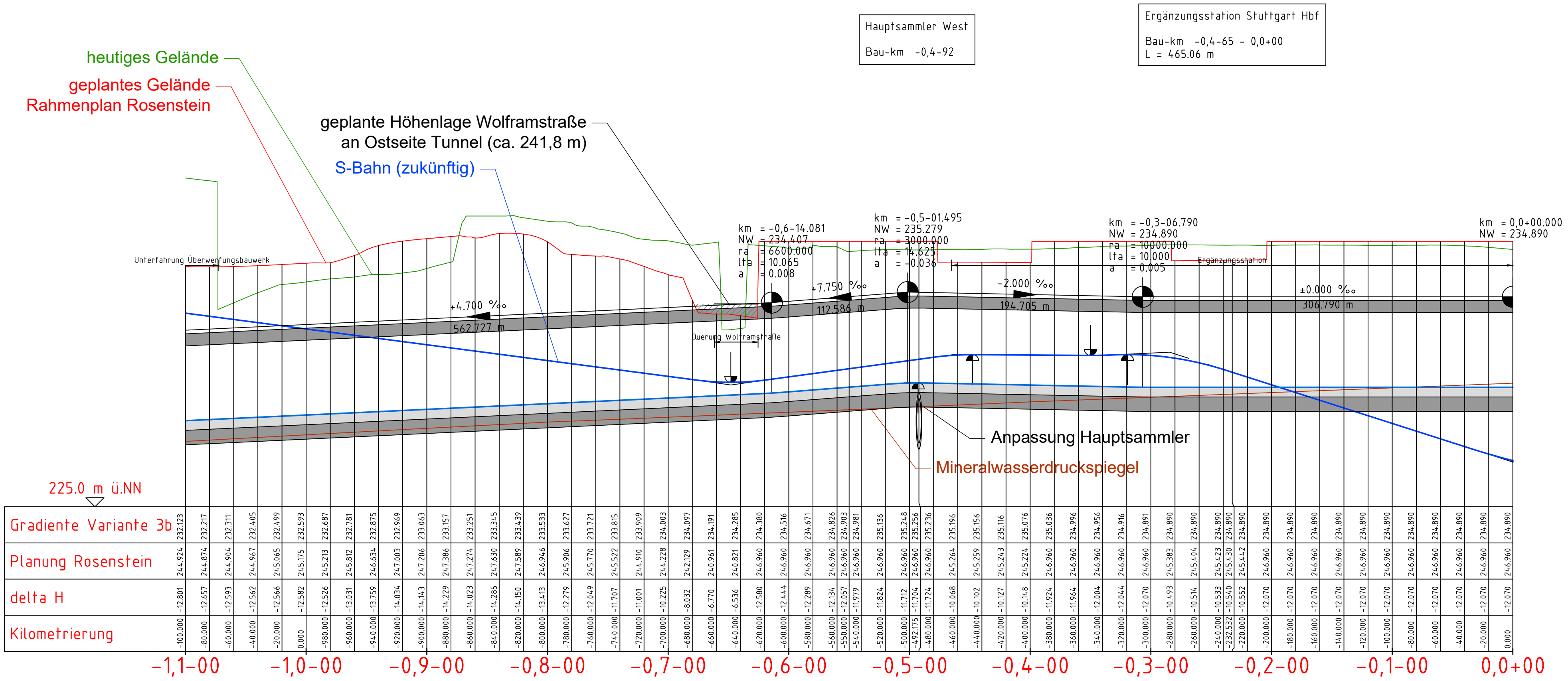
erzeugt mit ProV

Machbarkeitsstudie Ergänzungsstation S21
 Höhenplan (M 1:2500/1:250)
 Längsschnitt Bahnsteigverlängerung, Variante 2b
 NL 320/440/320 m

Ministerium für Verkehr Baden-Württemberg

OBERMEYER
Infrastruktur

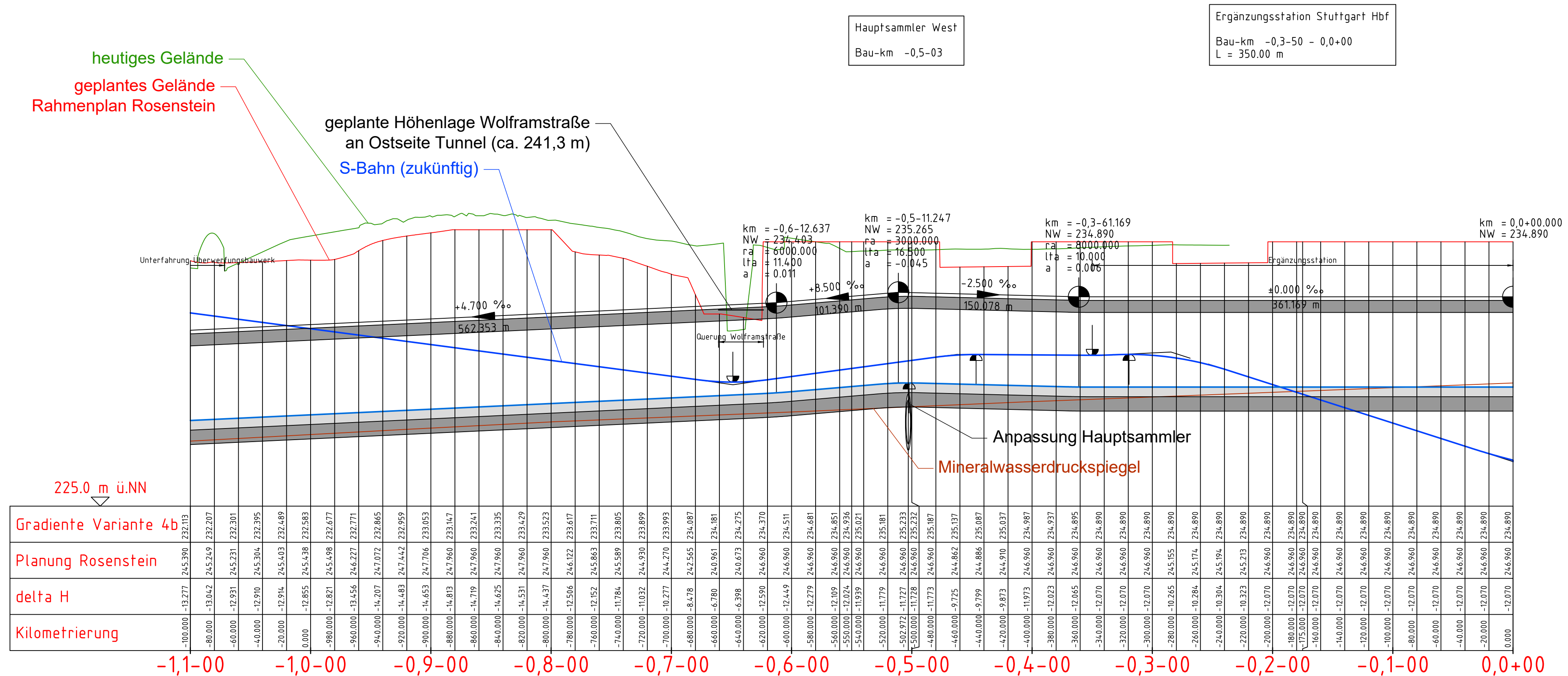
M:\28138\3-CAD\01\EB\HP\Plan\01-EB-HP-P_0005.dwg



erzeugt mit ProV

Machbarkeitsstudie Ergänzungsstation S21
Höhenplan (M 1:2500/1:250)
Längsschnitt Bahnsteigverlängerung, Variante 3b
NL 440/320/210 m

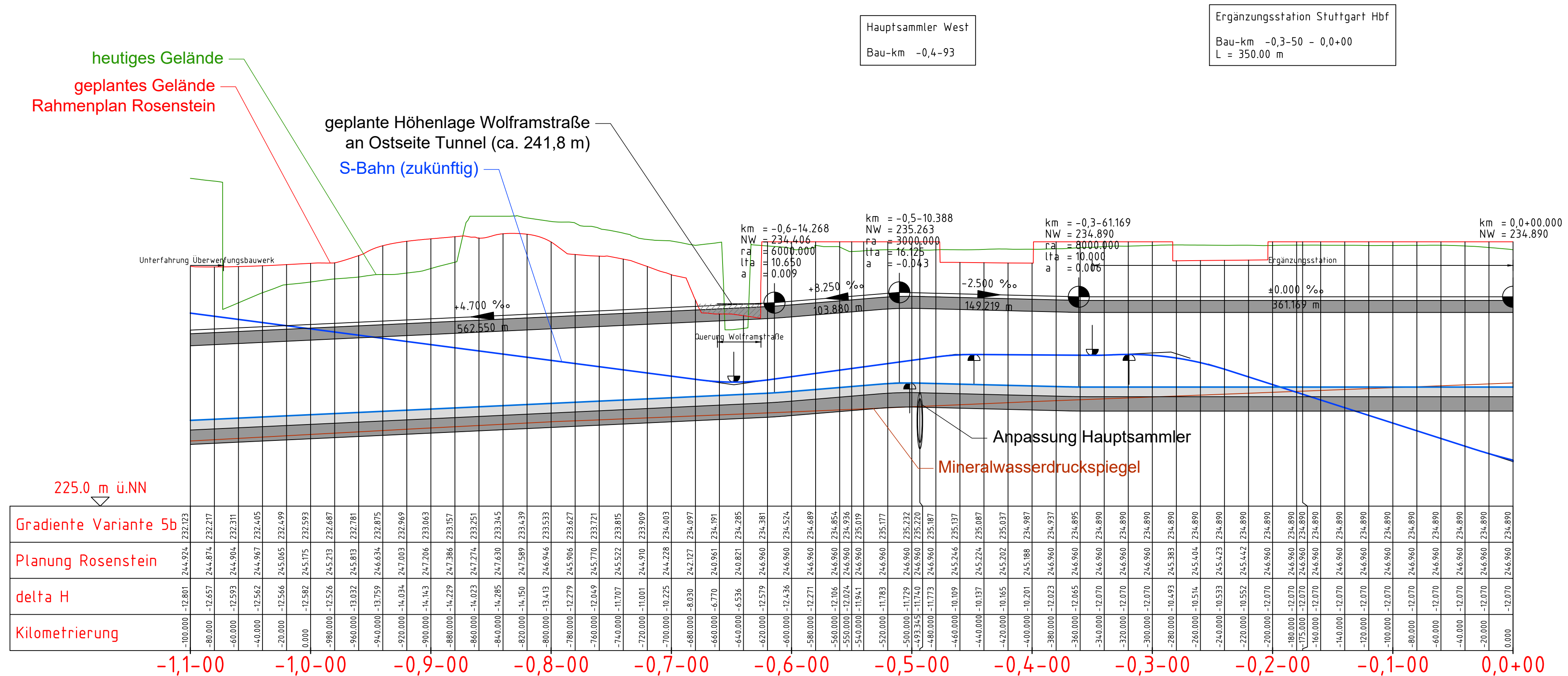




erzeugt mit ProV

Machbarkeitsstudie Ergänzungsstation S21
Höhenplan (M 1:2500/1:250)
Längsschnitt Bahnsteigverlängerung, Variante 4b
NL 320 m





erzeugt mit ProV

Machbarkeitsstudie Ergänzungsstation S21
Höhenplan (M 1:2500/1:250)
Längsschnitt Bahnsteigverlängerung, Variante 5b
NL 320/320/210 m

